















A.3.1 Kőszeg belvárosa a 13. század második felében, 1:2500

A.3.1 Inner town of Kőszeg in the second half of the 13th century, 1:2500

JELMAGYARÁZAT – LEGEND		SZÓJEGYZÉK – GLOSSARY	
	Beépített terület Built-up area		Temető Cemetery
	Várhoz tartozó terület Castle area		Belső kert Interior garden
	Középület Public buildings		Mocsaras terület Marshy area
	Középület bizonytalan alaprajzzal Uncertain public buildings		Nyílt víz Surface water
	Kőfal Stonewall		Patak Brook
	Faszerkezetes fal, palánk Palisade		Országút Highway
			Alsó-kaputorony – Lower Gate Tower
			Elővár – Bailey
			Felső-kaputorony – Upper Gate Tower
			Palota – Palace
			Piactér – Market square
			Plébánia – Parish
			Saroktorony – Corner tower
			Szent Jakab-plébániatemplom – Parish Church of Saint James
			Szent Katalin-temetőkápolna – Saint Catherine's Chapel
			Uradalmi telkek – Manorial plots
			Vár – Castle
			Vizesárok – Moat