

KECSKEMÉT

SZABAD KIRÁLYI VÁROS
TERÜLETÉNEK

ÁTNÉZETI-TÉRKÉPE

1885.

A kataszteri térképész szerkesztésű kisbélváz ábrázolása.
RIHOCSEK GUSZTÁV rajta m. gyakorlat.

Földrajzi fekvés:
Keleti szélesség - 46° 31' 38"
Ny. keleti hosszúság - 21° 11' 20"
Tengerszint feletti magasság
- 121,15 méter.

Az 1885² évi kataszteri fölmérés területi adatai:

1. Kecskemét adóközségben:

	1885	1874
Szántóföld	65614	654
Kert	728	1490
Rét	13908	1310
Szőlő	4233	879
Legelő	20488	484
Erdő	10752	601
Nádás	1189	112
Összes termő terület	116115	821
Terméketlen (ül., mozdár stb.)	4750	422
Művelésre	120871	1243
Ehhez közeli tulajdon	26142	1374

2. Bugac-Monostor adóközségben:

	1885	1874
Szántóföld	6200	36
Kert	23	379
Rét	2620	835
Szőlő	18	621
Legelő	14162	680
Erdő	6610	265
Nádás	183	886
Összes termő terület	39817	1002
Terméketlen (ül., mozdár stb.)	3010	239
Művelésre	36827	1241
Ehhez közeli tulajdon	16092	1819

3. Felső-Pusztaszer pusztaban:

	1885	1874
Szántóföld	4643	711
Rét	721	1883
Legelő	1276	142
Erdő	64	1123
Nádás	8	200
Terméketlen terület	871	633
Összes terület	7583	1102

Egyszerű községi tulajdon.

Az 1881. évi népszámlálás adataival a pusztát 1907. évi népszámlálás Csurgóvárára javára vételezi föl.

Az 1881. évi népszámlálás főbb adatai:

1. Személyi viszonyok:

	1881	1874
A lakosok száma	6344	10498
A háziak száma	10498	11109
A háziasszonyok száma	10498	11109

	1881	1874
Családok	8904	2204
Családtagok	10269	18768
Egyéb	2656	2089
Összes polg. népesség	21825	29068
Jelen volt szolgálatban álló katona	770	860
Jelen volt szolgálatban álló börtönöl.	94	—
Összes népesség	22693	30062

2. A népesség anyanyelvét szerinti:

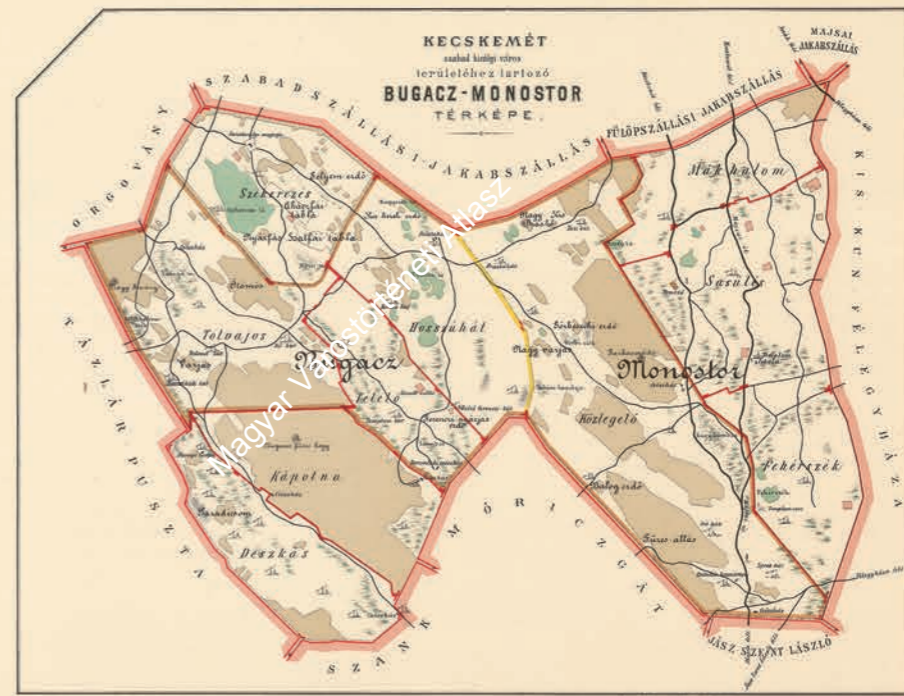
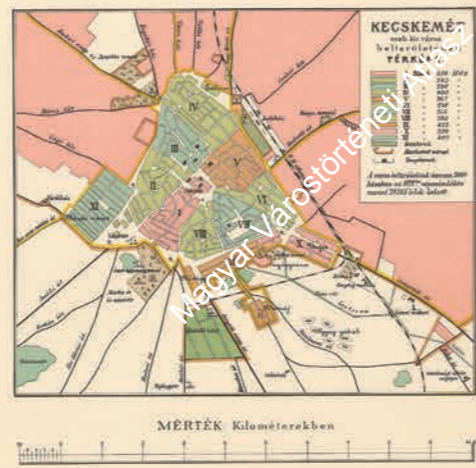
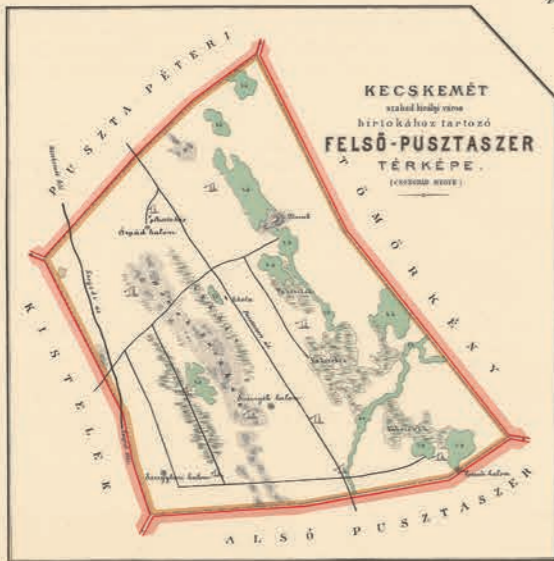
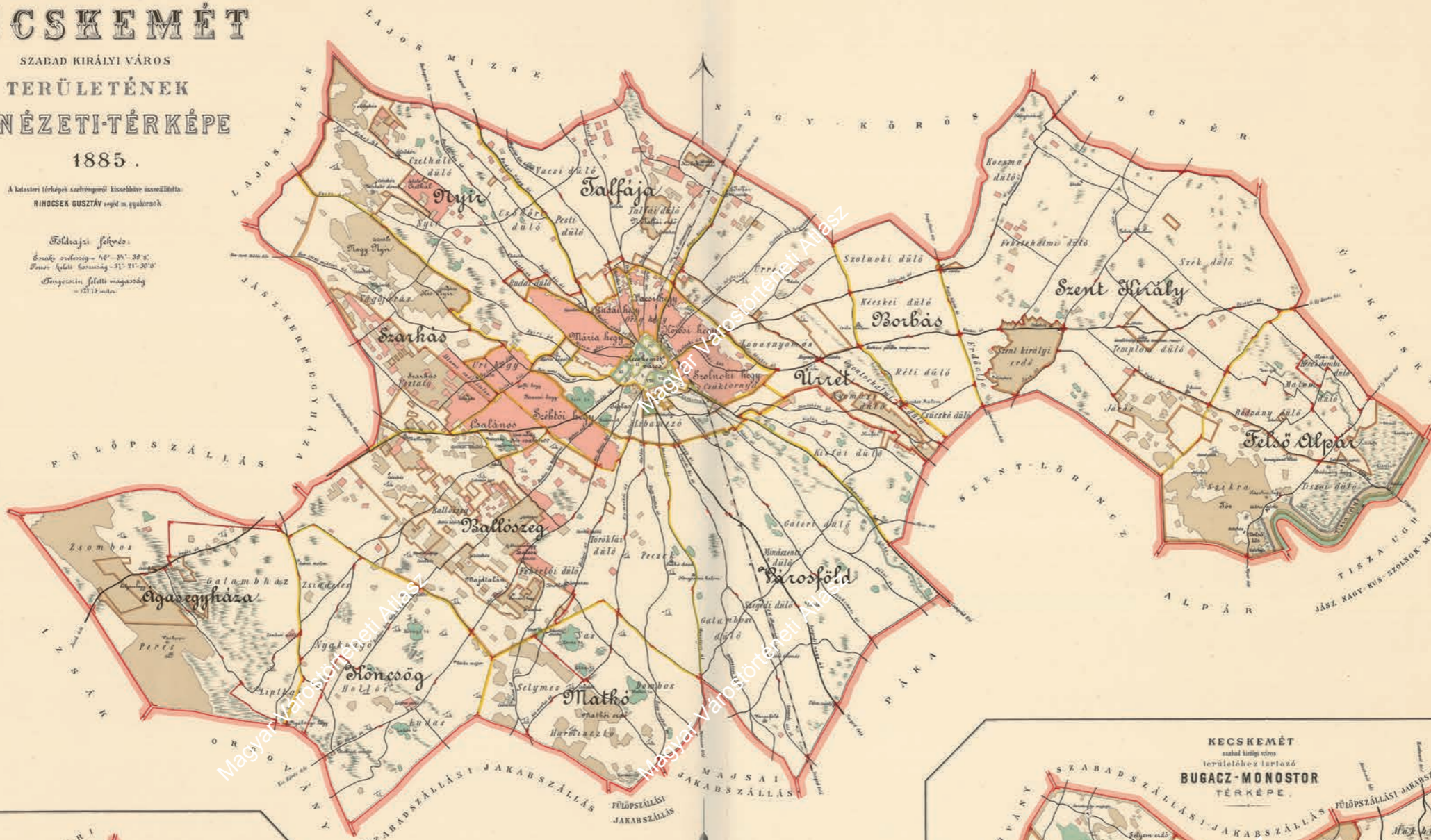
	1881	1874
Magyar	20790	22069
Nemzet	91	70
Tul	86	18
Oláh	10	1
Horvát, szerb	19	8
Csigány	3	4
Egyéb nemzetiségű	12	0
Külföldi nyelvű	35	25
Ismeretlen nem tud.	831	869
Összesen	21825	29062

3. A népesség vallásfajta szerinti:

	1881	1874
Róm. cath.	14094	18429
Görög cath.	18	4
Orvosi	—	1
Grög. keleti	65	30
Angol. evang.	329	262
Héber hitv.	5877	6420
Más keresztény	1	1
Zsidó	848	901
Egyéb	8	16
Más nem keresztény	1	1
Összesen	21825	29062

4. Négyféle házi állatok:

	1881	1874
Élelm.	1000	2
Tehén	9118	309
Órjú	2997	16
Disznó	5886	171
Tyúk	1382	—
Marha	1	152
Élelm.	77	28471
Kacsa	48	—
Ló	6329	161
Összesen	17097	29659



C.7.2 Rihocsek Gusztáv, Kecskemét szabad királyi város területének átnézet térképe, 1885, Magyar Nemzeti Levéltár, Bács-Kiskun Megyei Levéltár XV.1a.1 493
C.7.2 Gusztáv Rihocsek, Overview map of Kecskemét free royal town, 1885, National Archives of Hungary, Bács-Kiskun County Archives XV.1a.1 493